




Trasa tohoto výletu vede kolem Opatovického kanálu nejen do hustých borových lesů, ale i do poklidných vesniček. V druhé polovině pojedete kolem několika rybníků s pískovým podložím – jejich čistá voda láká v parném létě k osvěžující koupeli.



●○○○○ 24 km 30 m TREK



Lázně Bohdaneč – centrum

Lázně Bohdaneč – město, kterému dynamický rozvoj posledních let nic neubral z atmosféry malého městečka. V minulosti byl Bohdaneč střediskem rybníčního hospodářství. Dodnes je z tohoto hospodářství zachováno a nadále udržováno 44 rybníků. V roce 1897 založil Jan Veselý, nájemce rybníčního hospodářství, slatinné lázně. Nechal přestavět rohový dům na náměstí, kde byl původně lihovar s výčepem, na lázeňský dům. V roce 1908 byla zavedena mezi obcemi Bohdaneč a Pardubice první česká pravidelná veřejná autobusová linka, na které jezdil autobus Laurin & Klement, který byl majetkem zakladatele lázni Jana Veselého.

1 Lázně Bohdaneč – kruhový objezd, silnice, po zelené směř Opatovický kanál

2 Opatovický kanál, vedlejší silnici směř Neratov
Opatovický kanál – spojuje Labe mezi Opatovicemi a Semínem. Byl vybudován Pernštejnův v letech 1498 až 1514 k pohonu mlýnů, hamrů a valch v rámci pardubicko-bohdanečské rybníční soustavy. Síť pohonných kanálů bylo napájeno asi 250 rybníků o ploše 2700 ha. Délka kanálu je 34,7 km, další struhy měří asi 25 km, šířka je od 1,5 do 15 m. Významné technické dílo rané renesance, technická památka.

Tip: 500 m od rozcestí je koupaliště, vlevo za Opatovickým kanálem.

3 A Ptačí pozorovatelná na Polákové poloostrově

4 křižovatka silnic, po hlavní silnici

5 Břehy, po hlavní silnici

6 k rybníku Buňkov, se zelenou kolem rybníka

7 za rybníkem

8 Lohenice, silnice

Tip: Cestou míjeme pískovny s možností koupání.

9 Mělice, po silnici a cyklotrase č. 4041 směř Lázně Bohdaneč

10 křižovatka, odb. na hl. silnici č. 333

11 kříž. za vsí Živanice, lesem vedená zpevněná cesta

Tip: Míjíme další pěkný rybník s možností koupání.

12 Černá u Bohdanče – rozc. za rybníkem, po silnici

13 Černá u Bohdanče

14 rozc. u hlavní silnice, po hlavní do centra

15 Lázně Bohdaneč – centrum



Lázně Bohdaneč – Kostel sv. Máří Magdalény • foto D. Balogh



Lázně Bohdaneč • foto F. Konopka



Rybník Buňkov u obce Břehy • foto F. Balogh



Cesta podél Opatovického kanálu • foto F. Balogh



Lázně Bohdaneč – historická budova radnice • foto F. Konopka



Lázně Bohdaneč • foto F. Konopka



Ptačí pozorovatelná na Polákové poloostrově
foto M. Trojanová



Informační a turistické centrum INFAK Přelouč, ☎ 466 955 459, www.infoprelouc.cz
Městsko-lázeňské informační centrum Lázně Bohdaneč, ☎ 466 924 221, www.lazne.bohdaneč.cz

www.ipardubice.cz

CYKLO server.cz

- aktuality z cyklověta
- cyklotrasy online
- rozsáhlá cykloknihovna
- tipy na cyklovýlety
- katalog cykloodkazů
- kalendář cykloakcí

13 LÁZNĚ BOHDANEČ A OPATOVICKÝ KANÁL



●○○○○

24 km

30 m

TREK

MĚŘÍTKO 1 : 50 000

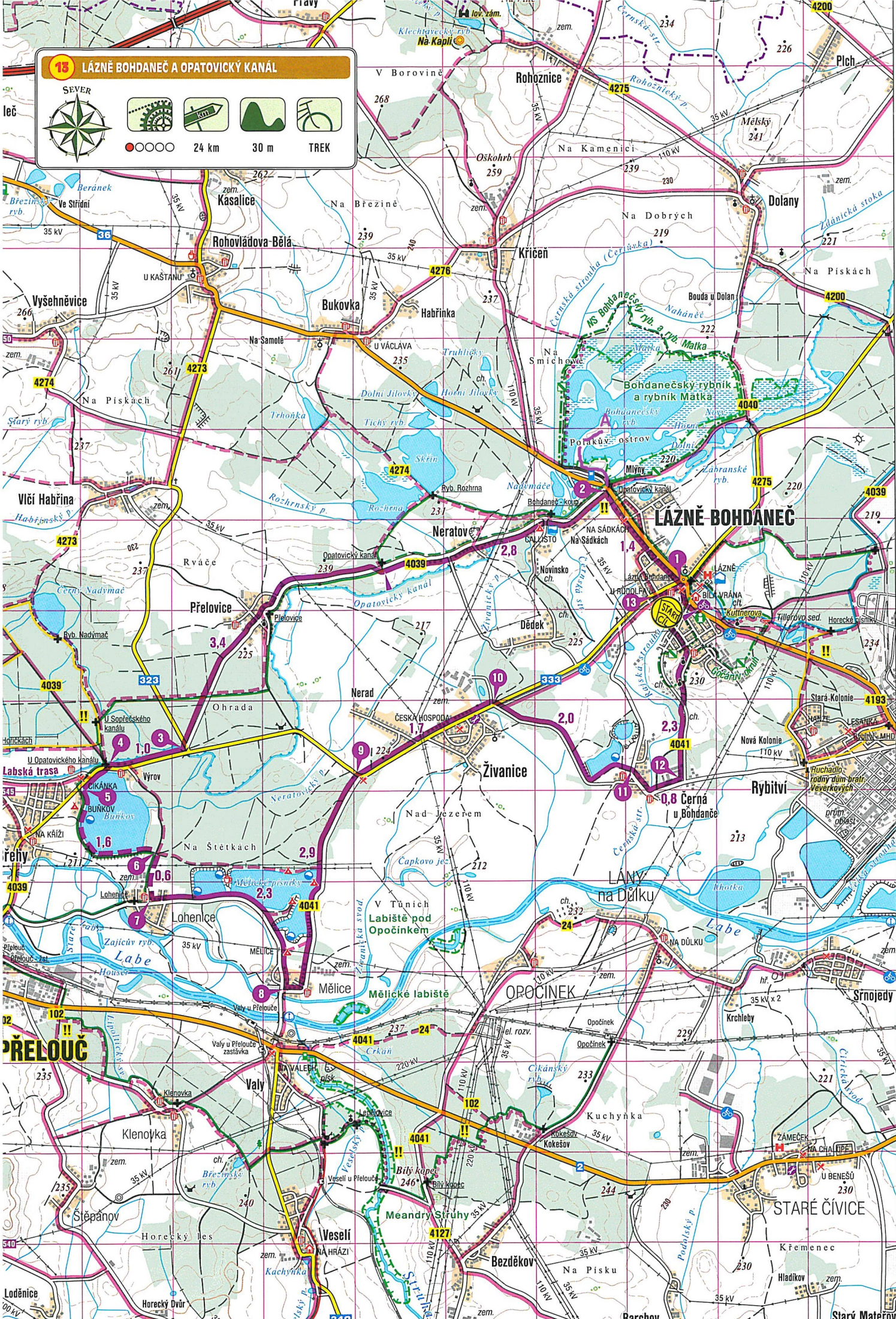
SHO CART

3 km

2 km

1 km

0 km






Rovinatá krajina v okolí Lázní Bohdaneč je jako stvořená pro rekreační cyklistiku. Husté borové lesy střídají dubové háje, občas se mezi nimi zaleskne hladina rybníka. Řada z nich má pískové podloží a jejich čistá voda láká k osvěžující koupeli. Část trasy vede kolem pozoruhodné technické památky – Opatovického kanálu, který se vine ve stínu mohutných stromů a vytváří mnohá poetická zákoutí.



●○○○○ 27 km 20 m TREK



Lázně Bohdaneč – centrum

Lázně Bohdaneč – město, kterému dynamický rozvoj posledních let nic neubral z atmosféry malého městečka. V minulosti byla Bohdaneč střediskem rybníčního hospodářství. Dodnes je z tohoto hospodářství zachováno a nadále udržováno 44 rybníků. V roce 1897 založil Jan Veselý, nájemce rybníčního hospodářství, slatinné lázně. Nechal přestavět rohový dům na náměstí, kde byl původně líhovar s výčepem, na lázeňský dům. V roce 1908 byla zavedena mezi obcemi Bohdaneč a Pardubice první česká pravidelná veřejná autobusová linka, na které jezdil autobus Laurin & Klement, který byl majetkem zakladatele lázni Jana Veselého



1 za rest. Bílá Vrána, do parku po cyklotrase č. 4039



2 křižovatka se silnicí, lesní cestou

Kuttnerova kaplička – též kaplička Nanebevzetí Panny Marie byla postavena začátkem 19. století. Tato boží muka se nacházejí na konci parku, po levé straně silnice na Pardubice. Bývají častým cílem procházek.



3 Tillerovo sedátko, svážnice



4 u silnice, stále po cyklotrase č. 4039



5 Stěblová, po cyklotrase č. 4039 a modré



6 Stěblová – žst., po silnici



7 křižovatka, nebezpečná šterková svážnice



8 Čeperka, odb. na silnici do vsi Podůlšany, cyklotrasa č. 4040

Opatovický kanál – spojuje Labe mezi Opatovicemi a Semínem. Byl vybudován Pernštejnem v letech 1498 až 1514 k pohonu mlýnu, hamrů a valch v rámci pardubicko-bohdanečské rybníční soustavy. Síť pohonných kanálů bylo napájeno asi 250 rybníků o ploše 2700 ha. Délka kanálu je 34,7 km, další struhy měří asi 25 km, šířka je od 1,5 do 15 m. Významné technické dílo rané renesance, technická památka



9 Podůlšany, odb. na hl. silnici č. 333



10 kříž. za vsí Podůlšany, odb. na vedl. silnici do St. Ždanic



11 kříž. na konci vsi Staré Ždánice, po silnici na Dolany



12 kříž. v Dolanech, rovně po silnici, cyklotrasa č. 4040



13 rozc. u Bohdaneč. rybníku, odb. na lesní cestu, cyklotrasa č. 4040

NPR Bohdanečský rybník a rybník Matka – představuje komplex vodních a mokřadních biotopů, vytvořených kolem jednoho z největších zachovalých rybníků bývalé pernštejnské soustavy rybníků, napájené Opatovickým kanálem. Předmětem ochrany na tomto území jsou rybníky Matka a Bohdanečský, které jsou propojeny rákosinami, vlhkými loukami a vrbovými porosty poskytujícími možnost hnízdění pro ptáky i jejich odpočinek na tahu.

A Ptáci pozorovatelna na Polákově poloostrově



14 Opatovický kanál, odb. na silnici č. 36 do Lázní Bohdaneč



Lázně Bohdaneč – centrum



Lázně Bohdaneč • foto F. Konopka



Kuttnerova kaplička
foto D. Balogh



Tillerovo sedátko
foto D. Balogh



Krajina cestou do Stěblové • foto D. Balogh



Bohdanečské rybníky • foto D. Balogh



Ptáci pozorovatelna na Polákově poloostrově
foto: M. Trojanová



Městsko-lázeňské informační centrum Lázně Bohdaneč, ☎ 466 924 221, www.lazne.bohdanec.cz

Městské informační středisko Pardubice, ☎ 466 613 223, www.ipardubice.cz

českopis

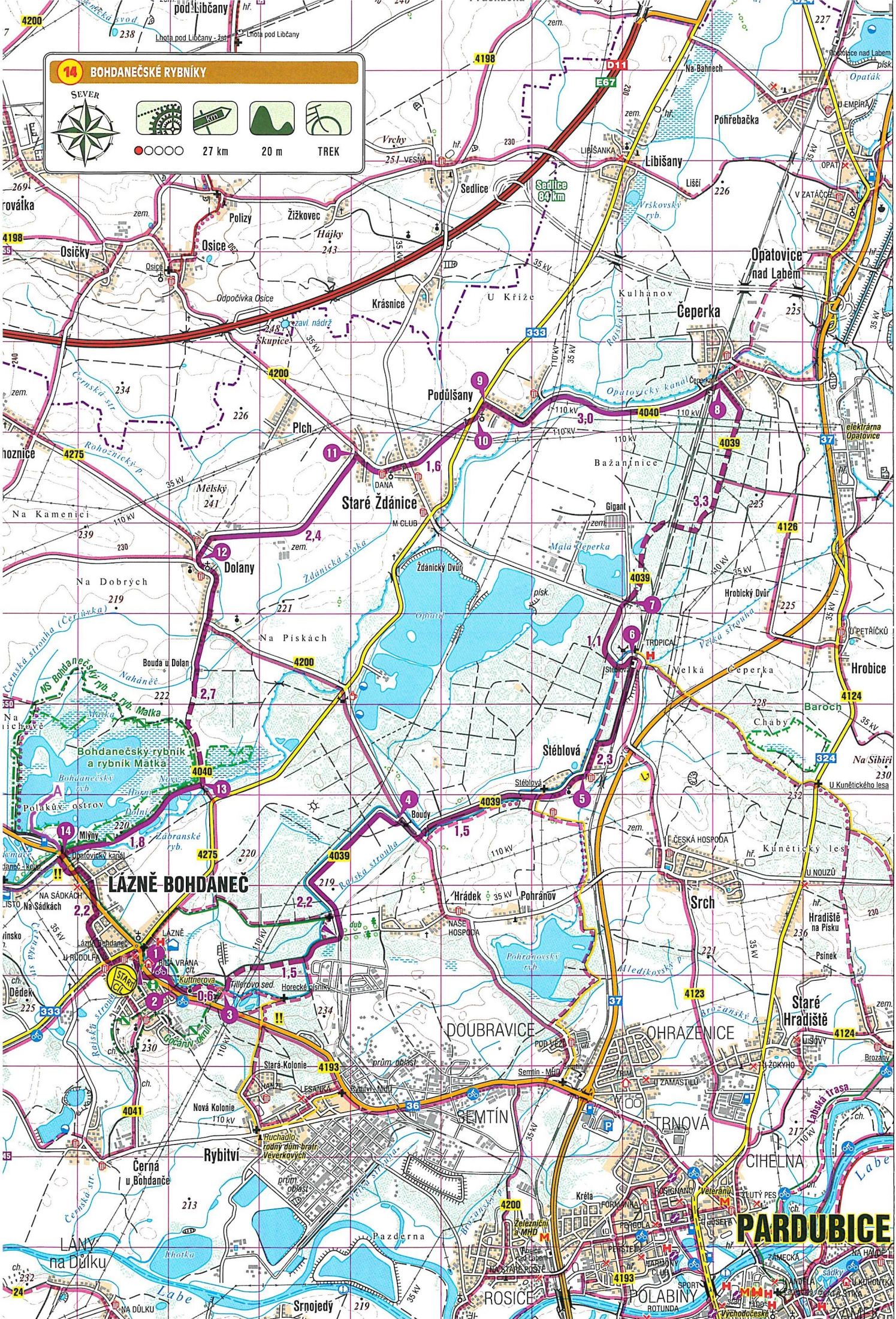
POJĎTE
S NÁMI
DOMŮ

www.ceskopis.cz

14 BOHDANEČSKÉ RYBNÍKY

SEVER

27 km 20 m TREK



MĚŘÍTKO 1 : 50 000

SHOCHART



PARDUBICE